

## Studiereisverslag C O R S I C A

26 tot en met 30 april 1997

### **Corsica: het eiland en zijn bevolking.**

Het eiland Corsica is gelegen 170 kilometer ten zuiden van de Franse kust, 80 kilometer van de Italiaanse kust en 12 kilometer van Sardinië. Gezien deze afstanden zou men verwachten dat het bij Italië hoort. Dit is echter niet het geval. Het is een op en top Frans eiland.

Het is 183 kilometer lang en 83 kilometer breed.

Voor het grootste gedeelte is Corsica bergachtig. Vergis u dan ook niet in de afstanden! Men noemt Corsica ook wel "de berg in zee". Vooral aan de westkust reizen de bergen soms steil uit de zee omhoog. Dit doet wel wat denken aan een fjordengebied.

Daartussen zijn vele baaien met mooie stranden. Het uitzicht vanuit de bergen op de baaien met hun diversiteit aan kleuren en het aangrenzende strand is adembenemend.

Aan de Oostzijde van het eiland vindt u de mooiste stranden. Dit is echter nog minder toeristisch ontwikkeld.

Het is zeer groen met veel bossen en bloemen.

Een andere bijnaam van Corsica is dan ook "île de beauté", het eiland van de schoonheid.

Overal op het eiland ziet u een soort bloeiend struikgewas, de "maquis". Er zijn een aantal natuurparken op Corsica. De beste manier om deze te ontdekken is door er te gaan wandelen. Er zijn ter plaatse bij de boekhandel wandelroutes te verkrijgen.

Er zijn drie bekende wandelroutes variërend van zwaar tot licht. De Monta Monta route is bijvoorbeeld voor iedereen geschikt. Zo is er ook een mogelijkheid om 15 dagen van Oost naar West te trekken door de bergen en onderweg te slapen. Deze route is echter alleen voor de "prof's" geschikt, omdat er zelfs bergbeklimmen wordt.

In de omgeving van Piana is een schitterend berggebied dat bestaat uit zeer grillig gevormd rood gesteente. Het doet sterk denken aan een canyon. Dit gebied heet de "Calanches". Dit mag u niet missen! Er loopt een weg doorheen. Deze is wel smal en zeer bochtig met steile afgronden. Het is echter de enige manier om hier te komen.



Het eiland heeft 200.000 inwoners, waarvan de meeste wonen in de hoofdstad Ajaccio en in Bastia.

De Corsicaan is vriendelijk, temperamentvol en gastvrij en hecht veel waarde aan familie en traditie. Men is trots op zijn eiland en de mooie natuur.

Bij een aantal leeft ook een sterke drang naar autonomie. Corsica heeft reeds vergaande rechten gekregen van Frankrijk, maar een bepaalde groep streeft naar totale onafhankelijkheid. In verband hiermee zijn er wel eens wart schermutselingen, maar hier merk je als toerist niets van!

Er heerst een hoge werkloosheid, waardoor veel jonge Corsicanen naar het vaste land trekken.

Wanneer u op Corsica bent, zal uw oog ongetwijfeld vallen op de grote bouwwerken op de begraafplaatsen. Het is op Corsica echter zo dat men niet in de grond begraven mag

worden. Tijdens het leven wordt er dan ook al gespaard en gebouwd aan het “grafhuis”. Vaak zijn dit wel familiegraven.

### **Taal**

Er wordt op Corsica voornamelijk Frans gesproken. Het is maar zelden dat u iemand treft die Engels kan en wil spreken. Enige kennis van de Franse taal is dan ook noodzakelijk. Zelfs in de hotels en appartementen is de kennis van de Engelse taal erbarmelijk.

### **Godsdienst.**

De bevolking van Corsica is voor het grootste deel rooms-katholiek.

### **Eten en drinken.**

Het diner op Corsica is een mengeling tussen de Franse en Italiaanse keuken. Er worden diverse pastagerechten (op zijn Corsicaans bereid) gegeten, maar ook vlees met aardappelen en groente.

Enkele specialiteiten van het eiland zijn diverse soorten vis, Coppa (gedroogde ham), Brocciu (smeerbare geitenkaas), Figatelli (warme of koude pittige leverworsten), Polenta (meelgerechten) en honing.

Als ontbijt wordt er veel stokbrood gegeten, maar ook croissants en heerlijke zoete broodjes. De koffie is redelijk te drinken, zeker als u un café au lait (koffie met melk in een soepkom) besteld. Als beleg kent men ham, kaas, jam en dergelijke.

Uiteraard kunt u er prima terecht voor een wijntje bij het eten. De Corsicaanse wijnen hebben diverse onderscheidingen ontvangen voor de goede kwaliteit. Er is zelfs een speciale wijnroute. Informatie hierover is te verkrijgen bij de diverse wijnbouwers ter plaatse.

Voor de kleine trek tussendoor kunt u overal terecht voor een belegd stokbrood. U krijgt dan een half stokbrood met ham, kaas, tomaat, vis of iets dergelijks.

### **Het klimaat.**

Op Corsica heerst een Middellandse Zeeklimaat. Doordat het bergachtig is, heerst er echter niet overal hetzelfde klimaat. Boven de 200 meter is dit een gematigd klimaat en boven de 1500 meter een bergklimaat. Ook zomers kunt u dus grote verschillen tegenkomen tussen de hogere en lager gelegen gebieden. Het zuidwesten is het meest wisselvallig en heeft een relatief hoge luchtvochtigheid. Het noordoosten is droger en warmer. De winters zijn zacht, maar in deze periode valt de noodzakelijke regen. Dit kan tot en met mei gebeuren. Tijdens onze reis eind april hebben wij ook nog behoorlijk wat regen gehad.

De beste tijd om naar Corsica te gaan is van juni tot en met augustus.

### **Grensformaliteiten.**


Voor Corsica dient u in het bezit te zijn van een geldige Europese identiteitskaart of geldig paspoort. Een visum is niet noodzakelijk als u korter dan 3 maanden blijft.

### **Souvenirs.**

In het zuiden van Corsica staan veel kurkeiken. Het belangrijkste souvenir dat men daar verkoopt is allerlei gebruiksvoorwerpen bekleed met kurk.

Daarnaast is er veel keramiek te koop (veelal wel “kitsch”).

Altijd lekker om mee te nemen is de Corsicaanse wijn of honing.



## **HET REISVERSLAG**

Onze reis begint 26 april zeer vroeg in de ochtend op Schiphol met een Transavia vlucht naar Ajaccio, de hoofdstad van Corsica. Na slechts twee uur vliegen zijn we er. Het passeren van de douane en het ophalen van de bagage is snel gebeurd. De bus van de Corsicaanse

agent Ollandini staat al klaar. Onze chauffeur Luc gaat met ons op weg naar Propriano. Onderweg doen we de eerste indrukken op van dit eiland. Wat is het mooi groen en wat bloeiende bloemen al mooi. Ook wordt voorzichtig de eerste koffie geproefd. Is te doen... In de loop van de morgen arriveren wij in Propriano.

### **Propriano**

Hier is veel werk aan de winkel. Wij bekijken diverse accommodaties. Gelukkig hebben wij ook even tijd om een kijkje te nemen in het plaatsje. In deze periode van het jaar is het nog rustig, maar het ziet er gezellig uit met veel terrasjes aan het water en diverse eetgelegenheden. Er zijn een aantal winkelstraten. Er is een vissershaven en er liggen diverse plezierjachten. Het heeft diverse zandstranden.

Het is een ideale plaats voor zeilers en surfers omdat het in een baai gelegen is.

Ook met het uitgaansleven zit het wel goed. Er zijn een paar discotheken en een behoorlijk aantal barretjes. Op Corsica komt het veel voor dat de discotheken ver buiten een stad liggen, midden in de landerijen.

De afstand naar Ajaccio bedraagt 75 kilometer.

Het is gelegen in een mooie omgeving. Ideaal om dagtochten te maken. Het dichtbij gelegen Olmeto is een leuke typisch Corsicaanse plaats. Ook Filitosa, waar prehistorische menhirs te bewonderen zijn, is dichtbij.

Andere tips voor dagtochten zijn: de pittoreske plaats Sartène en zuidelijkste havenstadje Bonifacio. Hier kom ik nog nader op terug daar deze plaatsen ook door mij bezocht zijn.

Ook een tochtje naar de andere kant van de baai, richting Olmeto, is de moeite waard. U heeft dan een schitterend uitzicht op de hele baai en de stad Propriano.



Woeste kust met strandjes, en eetgelegenheden richting Olmeto


### **Sartène**

Wij rijden van Propriano richting Bonifacio in het zuiden van Corsica. Na een half uurtje rijden arriveren we in Sartène. Een leuk oud stadje, met smalle en verborgen straatjes en hoekjes. Het is de meest Corsicaanse stad. Het ligt op 300 meter hoogte en bestaat uit een boven en beneden stad. Het is dus wel klimmen geblazen, maar zeker de moeite waard. Er is een mooie kathedraal (Sainte Marie) en let ook eens op de groenteboer, verscholen in een hoekje onder zijn luifeltje. Schitterend.

Op Goede Vrijdag is hier een processie waarbij een geketende man, in een rood boetekleed en met een zwaar kruis op zijn blote voeten door de stad loopt. Niemand weet wie deze man is, met uitzondering van de priester. De straten zijn spookachtig met kaarsen verlicht. De processie eindigt in de kathedraal Sainte Marie.



Straatjes in Sartène



Groenteboer in Sartène

Op het centrale plein zijn een aantal barretjes met terrassen. Heerlijk om even bij te komen en te genieten van het mooie uitzicht dat u heeft vanaf dit plein.

Daarna rijden wij weer door richting Bonifacio. Onderweg genieten wij van de mooie uitzichten en grillige natuur. Er zijn hier veel granietrotsen. Soms zijn ze door de natuur gevormd in de vorm van bijvoorbeeld een dier. Het is onvoorstelbaar, maar overal groeit en bloeit de “Maquis”, een heerlijk ruikend en altijd bloeiend soort struikgewas.

## Bonifacio



Dit stadje is liefelijk en pittoresk gelegen rondom een kleine baai, met jachthaven. Het is vooral bekend vanwege het feit dat het 1500 meter hoog gelegen is boven de zee op witte krijtrotsen. Het beste is dit te zien vanuit de zee. In de haven liggen dan ook diverse boten die u graag meenemen voor een boottochtje van circa 40 minuten. U kunt dan vanuit de zee de krijtrotsen en Bonifacio hierboven op zien liggen. Het lijkt net of u zweeft boven zee. Wanneer het erg hard waait raad ik u af deze tocht te maken. In de haven lijkt het nog wel mee te vallen, maar eenmaal buiten de baai wordt de zee zeer ruw. Als u gauw zeeziek bent, zult u er zeker last van hebben.

Tevens kunt u hier diverse andere boottochten maken zoals bijvoorbeeld naar de Lavezzi eilanden of oversteken naar het Italiaanse Sardinië.

Het is een klein plaatsje en heeft 2500 inwoners. Het is ook het meest zuidelijke plaatsje van Corsica. Leuk voor een verblijf van een paar dagen. Wanneer u het strand graag bij de hand heeft, kunt u beter voor een andere plaats kiezen. De dichtstbijgelegen stranden zijn namelijk op 6 kilometer afstand.

Het bezit nog een bastion, dat hoog in de stad gelegen is. Het vergt enig klimwerk om hier te komen. In het seizoen loopt er echter ook een toeristentreintje.

Ook hier bezoeken wij een aantal hotels. Met name hotel Solemar is erg mooi gelegen aan de haven. Het heeft een schitterend uitzicht op de haven. Zeker 's avonds als de lampen allemaal branden.

Kortom u moet dit gezien hebben; leuk voor een paar dagen of een dagexcursie vanuit Propriano of Porto-Vecchio.

Wij vertrekken alweer en gaan nu op weg naar Porto-Vecchio, gelegen aan de zuidoost kust.

### **Porto-Vecchio**

Porto-Vecchio is een behoorlijk grote stad met zo'n 8000 inwoners. Het is een gezellige toeristische stad. Echter veel bezienswaardigheden heeft het niet, maar het is een perfecte uitvalbasis voor diverse excursies in de omgeving en het heeft schitterende stranden in de buurt. De stad zelf heeft een gezellig centrum met veel terrasjes.

Vanuit de oude binnenpoort (Porto Genoise) bij de Citadel heeft u een mooi uitzicht op de golf van Porto-Vecchio en de rest van de kust. Beneden bij de haven is ook het strand van Porto-Vecchio te vinden en hier vandaan kunt u ook diverse boottochten maken.

Zoals gezegd vindt u in de omgeving de mooiste stranden van Corsica. Zeer bekend is het strand van Palombaggia. Het is een mooi wit strand met er achter een delta met een riviertje en bos. Wanneer u goed kijkt zult u hier veel kurkeiken ontdekken. Dit is één van de inkomstenbronnen van de inwoners. Veel souvenirs die hier verkocht worden zijn dan ook van kurk.

De wegen achter de diverse mooie stranden leiden ons langs de schitterende villa's. De chauffeur wist ons te vertellen dat zeer veel Franse beroemdheden en ook Prinses Stefanie van Monaco hier een huis hebben. Het beste klimaat van Corsica ?



Ook hier bezoeken wij diverse accommodaties en hebben wij ons overnachtingsadres.

### **Porticcio**

Na wat regenachtige dagen schijnt vandaag de zon. Het ziet er gelijk nog mooier en vrolijker uit. Normaliter regent het in de winter vrij veel op Corsica, maar deze winter is uitzonderlijk warm en droog geweest. Men is dan ook wel blij dat het nu toch nog wat regent. Het voorjaar is normaal gesproken toch al wel wat droger.

Wij rijden vandaag weer terug richting Ajaccio. Onderweg bezoeken wij nog een accommodatie en eten bij het strand van Porticcio. Zo kunnen wij gelijk even kennis maken met deze badplaats. Porticcio is vlakbij Ajaccio gelegen, namelijk maar op 16 kilometer afstand. Het is een echte badplaats met mooie stranden, veel terrasjes en uitgaansgelegenheden. Ook zijn er diverse toeristische winkels. Het is dus een ideale plaats als u van zon, zee en strand houdt. Voor een dagje winkelen is Ajaccio vlakbij. Tevens zijn er diverse watersportmogelijkheden.

Wij rijden na de lunch door naar Ajaccio.

### **Ajaccio.**

Ajaccio is de hoofdstad van Corsica. Het heeft 50.000 inwoners en is hiermee één van de grootste steden van Corsica. Hier is tevens de luchthaven en is er een grote ferriehaven. Hier vandaan vertrekken de ferries een aantal keren per week naar het vasteland van Frankrijk en Italië.

Daarnaast is het de geboorteplaats van Napoleon (in 1769). En dat willen ze weten ook! Er is van alles te koop met een plaatje van Napoleon er op. Er schijnt zelfs een zaak te zijn die Napoleon hamburgers verkoopt.

Zijn geboortehuis is hier nog te vinden aan de Rue St-Charles en het Place Letizia. Tevens is er een Napoleon museum en natuurlijk een standbeeld van hem gezeten te paard. Dit is te vinden in de buurt van Place Maréchal-Foch. Tevens hangt er een grote kroon boven de weg.

Er is een mooie kathedraal en nog een oude citadel. Deze citadel is iets buiten de stad op een schiereiland gelegen. Vanaf hier heeft u een mooi uitzicht over Ajaccio.

Overal zijn barretjes met terrasjes en er zijn een groot aantal winkels. Vooral aan het einde van de middag begint de stad te leven, als de Corsicaan van zijn werk afkomt. Men drinkt dan graag wat op een terrasje en speelt in de schaduw een potje jeu de boules. Er zijn diverse boulevards, waar ook weer veel terrasjes aan gelegen zijn.


Rust zult u hier echter niet vinden. Het verkeer is hectisch en vooral in de spits staat men in de file, wat ook hier niet geruisloos gebeurt. De claxon wordt veel gebruikt.

Na nog een aantal accommodaties te hebben bekeken, genieten wij op een terrasje even van de sfeer van deze stad. Helaas moeten wij te snel alweer afscheid nemen. Wij overnachten buiten de stad.

Weet u trouwens dat hier in de winter beperkte skimogelijkheden zijn? Op zo'n 20 minuten van Ajaccio zijn 4 skistations. De combinatie van sneeuw en zon is hier dus te maken in de winter.

Wij laten Ajaccio voor wat het is en gaan morgen via Piana op weg naar Calvi. Een hele lange bustocht voor ons... Wij krijgen onderweg nog wel het één en ander te zien.

### **Vico.**



De volgende dag rijden wij naar het noorden. Via Sagone gaan wij eerst naar Vico. Dit is een klein bergdorpje, 13 kilometer landinwaarts gelegen. Er is hier nog een klooster gevestigd. Verder is het uitstekend geschikt als uitvalbasis voor het maken van natuurtochten en wandelingen. Kortom een mooie omgeving voor de natuurliefhebber.

Wij gaan weer terug naar de kust en vervolgen onze weg richting Cargèse.

### **Cargèse**

Cargèse is een Grieks dorp met uitsluitend Griekse bevolking. Hier moet u zeker even een kijkje gaan nemen! Er zijn een tweetal kerken; een Orthodoxe en een Rooms Katholieke. Heel leuk om het verschil te zien. Hier heeft u overigens ook een mooi uitzicht over de zee. Verder valt het op dat de tuinen heel goed verzorgd zijn. Dat ontbreekt er bij de Corsicanen nog wel eens aan. Het is een lief, knus plaatsje.

Wij vervolgen onze weg richting Piana. Wij vallen van de ene in de andere verbazing. Wat een schitterend landschap. Elk stukje Corsica heeft toch heel duidelijk zijn eigen berglandschap. De wegen worden ook steeds smaller en de afgronden dieper. Hier komt nog bij dat er veel onderhoud aan de wegen plaatsvindt. Veel ruimte is hiervoor echter niet, zodat je soms onverwacht na een bocht voor een wegombreking staat. Oppassen dus.

Het is een stukje Corsica dat u echter niet mag missen.

### **De Calanche bij Piana**

Tegen de middag arriveren wij in het mooiste gedeelte van Corsica, namelijk de Calanche.

Dit is de omgeving van Piana. Het is een ruig landschap van rode gesteente waar zelfs de maquis en de gele brem nog kans zien om tussen te groeien. Het bestaat uit diepe ravijnen en grillig gevormde rotsen. Wij kunnen onze ogen niet geloven. Werkelijk schitterend.



In Piana gebruiken wij de lunch en bezoeken enkele accommodaties.

Verder zijn er in Piana geen bezienswaardigheden. Wanneer u in dit mooie gebied wilt gaan wandelen zijn hiervoor mogelijkheden in Piana.

Wanneer u op weg bent naar Calvi (net als wij) is dit een mooie afstand voor één dag. Overnacht hier of in Porto en rijdt dan weer verder. Het resterende stuk naar Calvi is nog lang en de weg nog steeds heel smal met veel bochten en diepe afgronden.

### **Porto**

Onze tijd is echter beperkt zodat wij wel in één keer doorrijden naar Calvi. Wij passeren nog Porto. Vanuit de bergen hebben wij een heel mooi uitzicht op de baai van Porto met zijn mooie witte stranden en azuurblauwe water. Heel mooi.


Even later rijden wij al beneden en zien hetzelfde strand van dichtbij. Porto is een zeer toeristische plaats met veel toeristische winkels en goede watersportmogelijkheden.

Hier eindigt ook de Calanche. Veel mensen nemen Porto als uitvalbasis voor een tocht naar de Calanche.

Wij vervolgen onze weg naar Calvi. Langzamerhand wordt de weg wat minder bochtig en de afgronden iets minder steil. Ineens verschijnt achter de laatste berg de stad Calvi. Een heel mooi gezicht. Dit is het verrassende van Corsica. Achter elke berg ligt weer een nieuwe verrassing. De bergtoppen hier zijn zelfs nog bedekt met een laagje witte sneeuw.

### **Calvi.**

Bij het binnenrijden van deze stad ziet het er al zeer gezellig uit. Een haven met een knusse boulevard en veel terrasjes. Op zich is het een kleine stad met maar 3600 inwoners, maar



zeer in trek bij de toeristen. Het heeft een oude citadel (de bovenstad) die het bekijken meer dan waard is. Neem 's avonds ook eens de moeite deze te beklimmen. Het uitzicht op de baai, boulevard en benedenstad, met al zijn lichtjes, is heel mooi.

Ook zijn er veel winkels en een leuke boulevard aan de haven. Het is gewoon een gezellig stadje.

Wij genieten nog even in de avondzon van ons drankje op een terras aan het water. Heerlijk, zo moet vakantie zijn.....

Calvi bezit eveneens een luchthaven. Wij overnachten hier alvorens de volgende dag terug te vliegen naar Nederland.

Op 30 april eindigt onze reis op Schiphol.

## **Praktische tips**

### **Voltage**

De netspanning op Corsica is net zoals in Nederland 220 volt. Een wereldstekker kan van pas komen. Niet alle stopcontacten zijn hetzelfde als bij ons.

### **Verkeer**

Op Corsica is goed te rijden. Buiten de steden is het niet erg druk. Het beste kunt u buiten de spitsuren blijven. Men rijdt rechts. Benzine is voldoende verkrijgbaar.

De wegen zijn goed, maar ook hier vindt overal onderhoud plaats. Omdat de meeste wegen bergachtig en bochtig zijn kan dat onverwachte situaties opleveren. Rij daarom nooit te hard. Wanneer u op Corsica gaat autorijden dient u niet angstig te zijn voor steile afgronden en smalle wegen. Dit komt namelijk nogal eens voor. Wanneer u hier tegenop ziet kunt u beter met georganiseerde excursies meegaan.